




STEMPELPASS



HAUPT-LOIPENEINSTIEGSSTELLEN

EHRWALD: Unterhalb Familienbad / Zugspitzsaal, gegenüber Bahnviadukt, Golfclubhaus Weidach – Hauserhof, Talstation Tiroler Zugspitzbahn, Ehrwalder Alm – Lärchenwald – nach Kreisverkehr

LERMOOS: Garmischer Straße – nach dem M-Preis

Moosweg – bei Mooskerker-Kapelle unterhalb Untere Tanne / Schladgasse unterhalb Htl. Zugspitz nahe Reithalle

BERWANG: Mooslift, Kirche, Unterdorf (Resswald)

KELMEN: Landesstraße

NAMLOS: Namlos Gemeinde

BICHLBACH: Bahnhof Bichlbach Infostand Bichlbach

Haltestelle Almkopfbahn Bichlbach

LÄHN / WENGLE: Martinskapelle Wengle Ortseingang West Lahn Bahnhof Lahn

BIBERWIER: Camping Biberhof Hinter der Pfarrkirche / Hotel Family Tirol Alm Talstation Marienbergbahn

HEITERWANG: Pfarrkirche Heiterwang Gasthof Forellenhof Beim „Sunnawirt“ Parkplatz beim Hotel Fischer am See

UNSER KOSTENLOSER SCHNEE-EXPRESS

Gönnen Sie Ihrem Auto auch Urlaub. **DER KOSTENLOSE SCHNEE-EXPRESS** verbindet nicht nur alle Orte der Tiroler Zugspitz Arena miteinander. Von Vils über Reutte – die Tiroler Zugspitz Arena bis Garmisch-Partenkirchen können Sie die Bahn kostenlos nutzen.

Unser Tipp: Planen Sie auf Ihrer Langlauf tour auch eine Bahn- oder Bus-Etappe ein. Alle Orte und Lifte sind mit den öffentlichen Verkehrsmitteln der Tiroler Zugspitz Arena miteinander verbunden.

BITTE BEACHTEN: Dieser kostenlose Service gilt für alle Inhaber von Gästekarten oder der Happy-Ski-Card! Eine Winterwander- / Loipenkarte (€ 1,50) erhalten Sie im Tourismusbüro.



SONSTIGE INFORMATIONEN

LANGLAUF

Umgeben vom atemberaubenden Gebirgs panorama Natur und Sport erleben. Auf frisch gespurten Langlaufloipen **GRATIS** durch die tiefverschnittene Landschaft gleiten. So präsentiert sich die Tiroler Zugspitz Arena – ein Paradies für alle Skilangläufer. Über 110 km (klassisch und skating) Loipen bieten viel Abwechslung für Anfänger und ambitionierte Sportler gleichermaßen. Machen Sie zwischendurch in unseren Orten Rast und genießen Sie dabei unsere sprichwörtliche Tiroler Gastfreundschaft.

LANGLAUFSKI-VERLEIH / SKISCHULEN

In allen Sportgeschäften der Region möglich. 6 Skischulen freuen sich auf alle Langlauf-Enthusiasten.

GEFÜHRTE SCHNEESCHUH- / FACKELWANDERUNGEN

EHRWALD:

Bader Thomas, Tel: +43 676-751 8680

Skischule Ehrwald Total, Tel.: +43 5673-20084 oder 2371

Wanderfuchs, Fuchs Herbert, Tel: +43 650-436 4360

LERMOOS:

MITTWOCH: Fackelwanderung, Alpenschule Lermoos, Tel: +43 699 133 08131

Treffpunkt: 20:30 Uhr am Kirchplatz, ohne Voranmeldung

HEITERWANG AM SEE:

Jeden Mittwoch geführte Winterwanderung von

10:00 bis 15:00 Uhr; Schneeschuhverleih beim Fischer am See

BIBERWIER:

Schneeschuhwandern nach Voranmeldung bei der Ski- und

Schneesportschule Biberwier, Tel: +43 676-9255167 oder +43 5673-22367

MITTWOCH: 19:30 Uhr Schneeschuhwanderung, Treffpunkt: Skischule Biberwier

BERWANG:

MONTAG: Abendschneeschuhwanderung 20:00 bis 22:00 Uhr

Anmeldung im Tourismusbüro Berwang, Tel: +43 5673-20.000-400

MONTAG UND SAMSTAG: Fackelwanderung mit uriger Glühweinparty 20:30 Uhr,

Anmeldung im Hotel Kaiserhof, Tel: +43 5674-8285

DIENSTAG: Nature Watch Tagesschneeschuhtour 10:00 bis ca. 13:30 Uhr

Anmeldung im Hotel Kaiserhof, Tel: +43 5674-8285

MITTWOCH: Tagesschneeschuhwanderung 10:00 bis ca. 15:00 Uhr

Anmeldung im Tourismusbüro Berwang, Tel: +43 5673-20.000-400

FREITAG: Nachtschneeschuhwanderung mit Stirnlampe 21:00 Uhr

Anmeldung im Hotel Kaiserhof, Tel: +43 5674-8285

WINTERWANDERWEGE (AUSZUG)

PANORAMAWEG VON EHRWALD

NACH LERMOOS, Gehzeit ca. 1 Std.,

Einstieg gegenüber der Esso-Tankstelle am

Ortsanfang links nach dem Bahnviadukt

PANORAMAWEG VON LERMOOS

NACH EHRWALD, Gehzeit ca. 1 Std.,

Einstieg beim Bahnhof Lermoos oder an der

Fischerhütte rechts nach Oben

FUSSWEG ZUR TALSTATION TIROLER

ZUGSPITZBAHN, Gehzeit ca. 1 1/2 Std.,

R.-Spielmann-Straße über Plattenweg bis

Camping Dr. Lauth, rechts über Fußweg

vorbei am Zugspitzhotel Diana Thörl bis zur

Talstation Tiroler Zugspitzbahn

EHRWALDER ALM - TALBLICK,

ab Bergstation Ehrwalder Alm entlang (in

diesem Abschnitt erlaubt) bis zum “Talblick”,

Gehzeit ca. 1 Std.

ZUM EIBSEEBLICK,

Gehzeit ca. 1 1/2 Std.

von der Talstation der Tiroler Zugspitzbahn

links über Forstweg vorbei an der Hochthörl-

hütte Richtung Eibseeblick

ALTMÜHLENSTEIG,

Gehzeit ca. 1/2 Std.

vorbei an der Kunsteisbahn, weiter am rechten

Ufer des Gaisbaches bis zur Talstation

Ehrwalder Almbahn

GAMSALM,

Gehzeit ca. 1/2 Std. vom Gasthof

Panorama links über Skipiste zur Gamsalm

MOOSWANDERWEG in Ehrwald,

Lermoos u. Biberwier, Gehzeit jeweils 1 Std.

WACHTERSTEIG VON LERMOOS

NACH BIBERWIER, Gehzeit 1 Std.,

Einstieg Hotel Mohr Life Resort, Lermoos

FUSSWEG ZUR BRETTLALM,

GSCHWANDTKREUZ, Gehzeit 1 Std.,

Einstieg Hotel Mohr Life Resort, Lermoos

PANORAMAWEG VON BICHLBACH

NACH LÄHN / WENGLE, Gehzeit 1 Std.

WANDERWEG VON BICHLBACH

NACH HEITERWANG, Gehzeit 1 Std., von

Bichlbach am Panoramaweg zur Almkopf-

bahn, weiter am Radweg nach Heiterwang

WANDERWEG VON BICHLBACH

NACH KLEINSTOCKACH -

BICHLBÄCHLE, Gehzeit 1 Std.

MÜHLRUNDE,

Gehzeit 1 Std., Einstieg

Heiterwang östlich der Aral-Tankstelle

WANDERUNG ZUM KARLIFT,

Gehzeit

1/2 Std., Einstieg Ortsmitte Heiterwang

BILIGRUNDWEG BERWANG,

Gehzeit

ca. 1 Std.

JÄGERHAUS - HOCHALM - BERWANG,

Gehzeit ca. 1/2 Std., bzw. 1 Std.,

ab Berwang

FUSSWEG NACH RINNEN,

Gehzeit ca. 1 Std.

FUSSWEG NACH BRAND -

MITTEREGG, Gehzeit ca. 2 Std.

FUSSWEG KELMEN - NAMLOS,

Gehzeit ca. 1/2 Std.

TIROLER
ZUGSPITZ
ARENA

LANGLAUFEN

UND WINTERWANDERN



TIROLER ZUGSPITZ ARENA

AM RETTENSEE 1

A-6632 EHRWALD/TIROL

T: +43 5673 20.000

INFO@ZUGSPITZARENA.COM

WWW.ZUGSPITZARENA.COM

WWW.ZUGSPITZARENA.COM

GOLD = 10 STEMPEL SILBER = 7 STEMPEL BRONZE = 4 STEMPEL

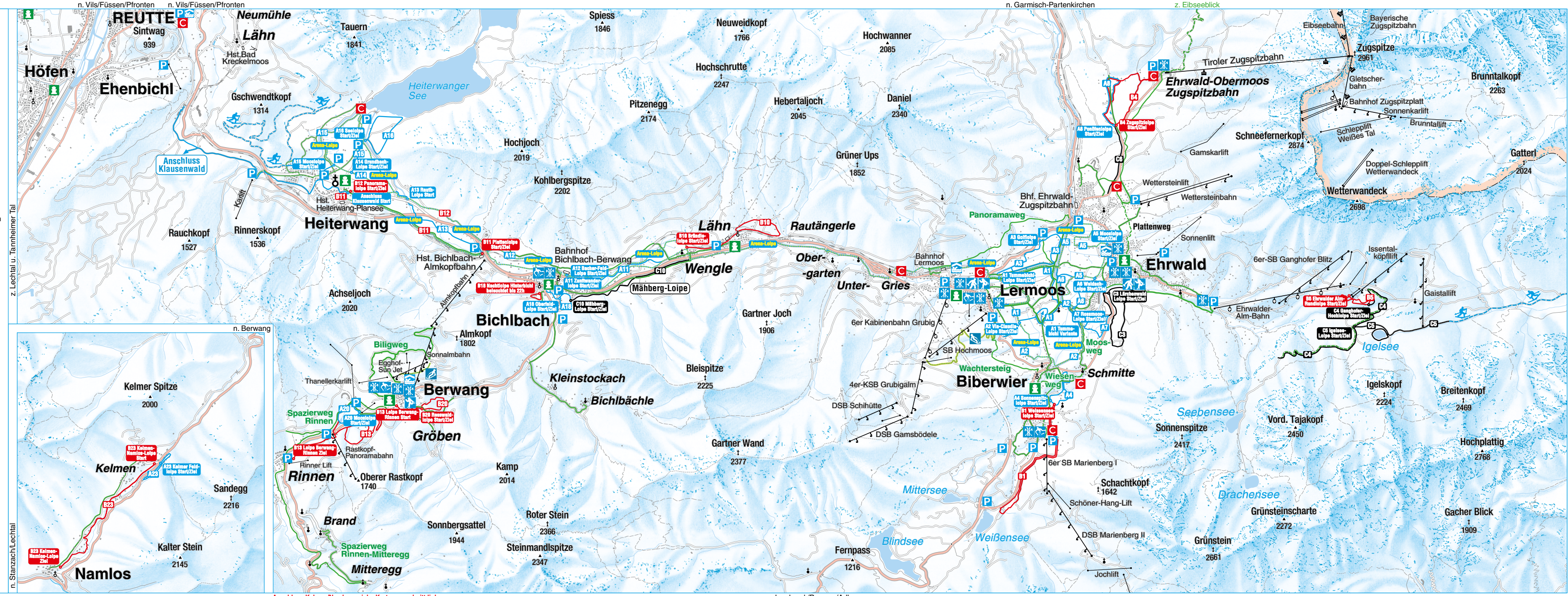
Unkostenbeitrag Langlaufnadel € 2,90

ZEICHENERKLÄRUNG - LEGEND

-  Seilbahn
Cable car
-  Sesselbahn
Chairlift
-  Schlepplift
Draglift
-  Parkplatz
Car parking
-  Tourismusverband, Information
Tourist information office
-  Gespurte Langlaufloipe – leicht
Prepared cross-country track – easy
-  Gespurte Langlaufloipe – mittel
Prepared cross-country track – medium
-  Gespurte Langlaufloipe – schwierig
Prepared cross-country track – difficult
-  Langlaufstrecke, nicht gespurte
Cross-country track – not prepared
-  Geräumter Winterwanderweg
Hiking trail, cleared of snow
-  Winterwanderweg, gebahnt, nicht gestreut
Hiking trail, cleared of snow, not gritted
-  Schischule
Ski school
-  Schiverleih
Ski rental
-  Rodelbahn
Tobogganing
-  Eisstockschießen
Curling rink
-  Eislaufplatz, -möglichkeit
Ice rink
-  Hallenbad
Indoor swimming pool
-  Campingplatz
Camping site

0 300 600 900 1200 m

KOMPASS
© KOMPASS-Karten GmbH, Karl-Kapellerer-Straße 5, 6020 Innsbruck



DIE LOIPEN DER TIROLER ZUGSPITZ ARENA

- A 5 MOOSLOIPE EHRWALD – 3,9 KM
- A 3 GOLFRUNDLOIPE – 2,7 KM
- A 7 ROSSMOOSLOIPE – 2,1 KM

- A 6 WEIDACHLOIPE – 2,3 KM
- C 3 LÄRCHENWALDLOIPE – 2,7 KM
- B 4 ZUGSPITZLOIPE – 2,7 KM
- A 9 PONÖFENLOIPE – 2,3 KM
- B 5 EHRWALDERALM RUNDLOIPE – 1,8 KM
- C 4 GANGHOFER HOCHLOIPE – 7,7 KM (EHRWALDER ALM)
- C 5 IGLSEE RUNDLOIPE – 3,8 KM (EHRWALDER ALM)

- A 1 TUMMEBICHL LOIPE – 4,3 KM
- A 2 VIA CLAUDIA LOIPE – 4,0 KM
- B 13 WIENSENLOIPE/LOIPE RINNEN – 3,5 KM
- A 20 MOOSLOIPE BERWANG – 1,1 KM
- B 23 LOIPE VON KELMEN NACH NAMLOS – 3 KM
- A 23 LOIPE KELMERFELD – 1,4 KM
- B 20 RESSWALDLOIPE – 1 KM

- C 10 MÄHBERGLOIPE – 2,5 KM
- A 11 ZUNFTWANDERLOIPE – 5,1 KM
- A 18 OBERFELDDLOIPE – 0,7 KM
- A 12 BACHERFELDLOIPE – 3,3 KM
- B 11 PLATTE PANORAMALOIPE – 6,2 KM
- B 1 WEISSENSEE LOIPE – 5,4 KM
- A 4 SONNENSPIZLOIPE – 1,8 KM

- A 14 GRUNDBACHLOIPE HEITERWANG – 2,7 KM
 - ZUGSPITZ ARENALOIPE – 41,7 KM
- NACHTLOIPEN**
- B 18 – HINTERBICHL – NACHTLOIPE BICHLBACH – 1 KM
 - NACHTLOIPE HEITERWANG – 1 KM
- Alle Loipen skating und klassisch gespurte!

Anschluss Kelmen/Namlos – siehe Kartenausschnitt links

n. Innsbruck/Brenner/Arberg